










LEGENDA

| | |
|---|--|
|  | Granica zahvata urbanističkog projekta |
|  | Granica katastarske parcele |
|  | Broj katastarske parcele |
|  | Granica urbanističke parcele |
|  | Oznaka urbanističke parcele |
|  | Građevinska linija GL1 |
|  | Linija odmaka 100m |
|  | Linija Morskog dobra |

URBANISTIČKI PROJEKAT "BIJELI RT-GALIJE" KONCEPT

Parcelacija, regulacija i nivelacija - V1

| | |
|---|---|
| INVESTITOR | Oznaka sjevera |
| VLADA CRNE GORE |  |
| OBRADIVAČ | Razmjera |
| MINISTARSTVO ODRŽIVOG RAZVOJA I TURIZMA | R 1:1000 Broj lista 05a |